



Classification des risques de Joliette (Périmètre urbain)




Bâtiments par cote de risques

- Risque très élevé
- Risque élevé
- Risque moyen
- Risque faible





Services publics

-  Caserne
-  Hôtel de ville

Réseau Routier

-  Autoroute
-  Route nationale
-  Route secondaire

Limites administratives

-  Municipalité limitrophe dans la MRC de Joliette
-  Municipalité de Joliette
-  Périmètre urbain
-  Limite de municipalité
-  Limite MRC

0 200 400 600 m

Échelle 1:20 000



Sources : MRC de Joliette (2008), BDGA, SDA, MRNF Québec

Préparé par :

